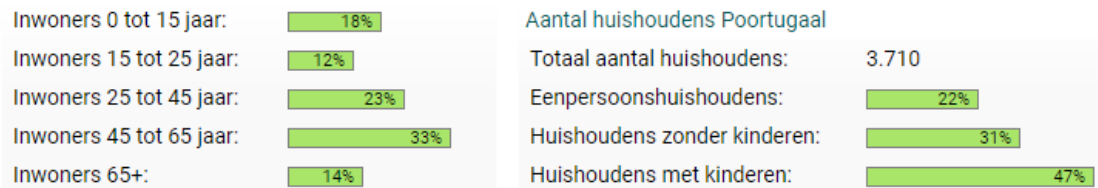


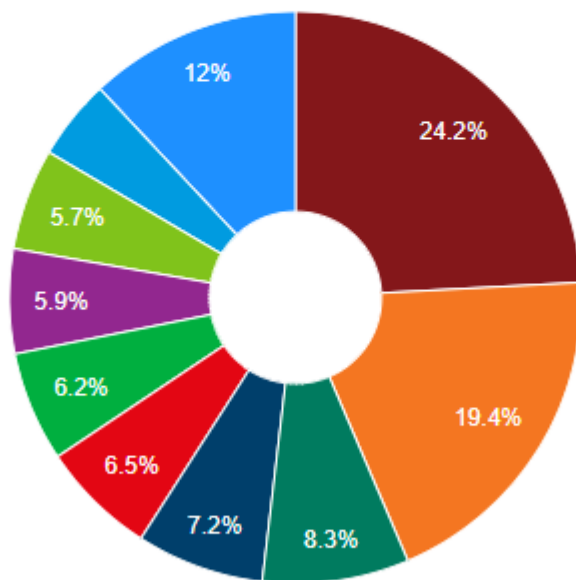
Poortugaal ligt in de gemeente Albrandswaard in de provincie Zuid-Holland.
Aantal inwoners Poortugaal: **10.010**



Provinciale Staten verkiezingen 20 maart 2019, uitslag gemeente Albrandswaard.

Grootste partij in Albrandswaard: Forum voor Democratie met 2605 stemmen

● Forum voor Democratie ● VVD ● CDA ● PVV ● PvdA ● D66 ● 50plus
● GroenLinks ● ChristenUnie ● Overige

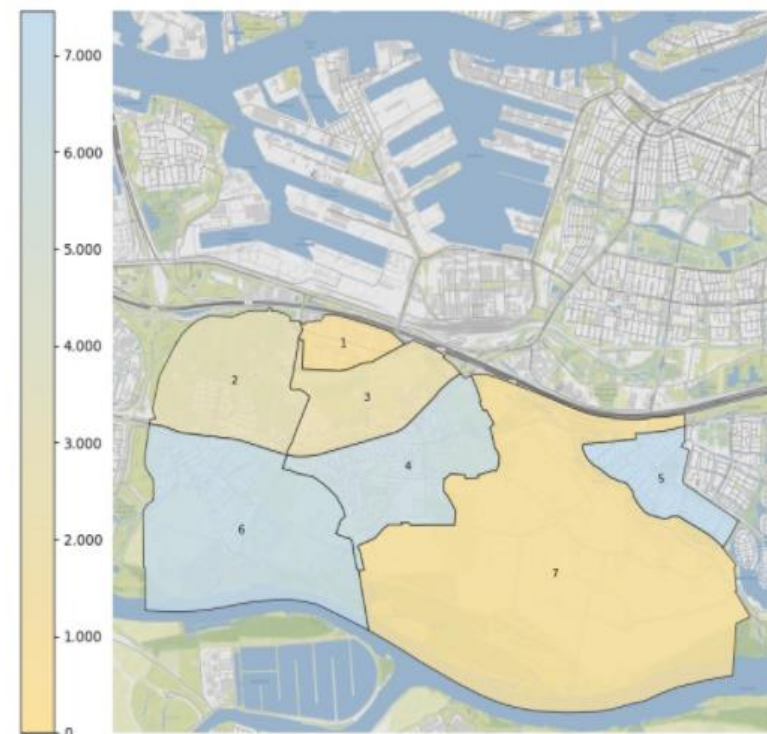


Aantal stemmen per partij in gemeente Albrandswaard, verkiezingsuitslag van 20 maart 2019.

College van B&W 2020-2022

- Jolanda de Witte (D66), [burgemeester](#) (voorzitter van het college en de gemeenteraad): Openbare orde, Veiligheid en Algemeen bestuur.
- Marco Goedknecht (VVD), wethouder Financiën, Economie en Energietransitie.
- Martijn Heezen (Stem Lokaal), wethouder Buitenruimte, Educatie en Sport.
- Mieke van Ginkel (CDA), wethouder Sociaal Domein, Kunst en Cultuur.
- Ronald Schneider (Leefbaar), wethouder Ruimtelijke Ordening en Wonen.

Aantal inwoners op de kaart van de gemeente Albrandswaard



Kaart van de gemeente Albrandswaard met het aantal inwoners per wijk in 2020, AlleCijfers.nl.
© Kaartdata van het CBS & ESRI Nederland, kaartachtergrond van Stamen & OSM.

Kaart van de gemeente Albrandswaard met het aantal inwoners per wijk in 2020. De cijfers op de kaart geven de volgende wijken weer: 1: Rotterdam Albrandswaard, 2: Poortugaal Noord, 3: Rhoon Noord, 4: Rhoon Zuid, 5: Portland, 6: Poortugaal Zuid, 7: Buitengebied Albrandswaard.



Gemeente Albrandswaard

Dorpen tussen groen en stad.



INTRODUCTIE EN GESCHIEDENIS

Het gebied van het huidige Poortugaal werd al bewoond in de vierde en vijfde eeuw voor Christus. Rond 1170 werd begonnen met het aanleggen van dijken, en ontstond een ringpolder. In het centrum van deze ringpolder stond al een houten kerkje. De houten kerk is begin dertiende eeuw vervangen door een bakstenen kerk. Omdat de kerk de hofkerk was van de adellijke heer die niet in het dorp woonde, kreeg de kerk zijn uitzonderlijke ligging buiten het dorp.

Na de Tweede Wereldoorlog kende Poortugaal een enorme groei. Hoogvliet werd deels op Poortugaals grondgebied verder uitgebreid. Bij de gemeentelijke herindeling in 1985 waarbij Rhoon en Poortugaal samen Albrandswaard gingen vormen, zijn grenzen opnieuw getrokken en zijn verschillende wijken toegevoegd aan het grondgebied van Rotterdam. Onderdeel van Rhoon is de wijk Portland. Deze wijk ligt dicht tegen Carnisselande (gemeente Barendrecht) aan. In beide nieuwbouw wijken wonen veel forensen die werken in Rotterdam.

Omdat zowel Rhoon als Poortugaal een metrostation hebben, is de ontsluiting per openbaar vervoer goed geregeld. In Poortugaal zijn twee basisscholen, voor voortgezet onderwijs kunnen inwoners in de buurgemeenten terecht.

Albrandswaard is een gemeente met veel groen en een agrarische geschiedenis. In de polders rondom de dorpen is dit nog goed zichtbaar. Rond de Oude Maas, Valkesteijnse bos en het kasteel van Rhoon is recreatie in het groen mogelijk. In Rhoon is een jachthaven gevestigd. Verder is in de dorpen en polders horeca gevestigd. Tevens zijn er andere culturele mogelijkheden, van een klimbos tot een zorgboerderij met pluktuin.

In Poortugaal zijn veel verenigingen actief. Met een aantal van deze verenigingen en andere maatschappelijk betrokken partijen (oa vluchtelingenwerk, budgetmaatjes, basisschool) wordt samengewerkt onder de noemer: Hart van Poortugaal. De lokale supermarkt speelt hier een belangrijke rol in. Ook de protestantse gemeente neemt hieraan deel. De burgerlijke gemeente stimuleert deze samenwerking ook, in een breder (Albrandswaard) verband.

RAAD VAN KERKEN

De Raad van Kerken Albrandswaard is een platform van representanten van de Protestantse Gemeenten van Poortugaal en Rhoon, alsmede van de RK-parochie van Albrandswaard en de Remonstrantse Kerk Rotterdam/Albrandswaard.